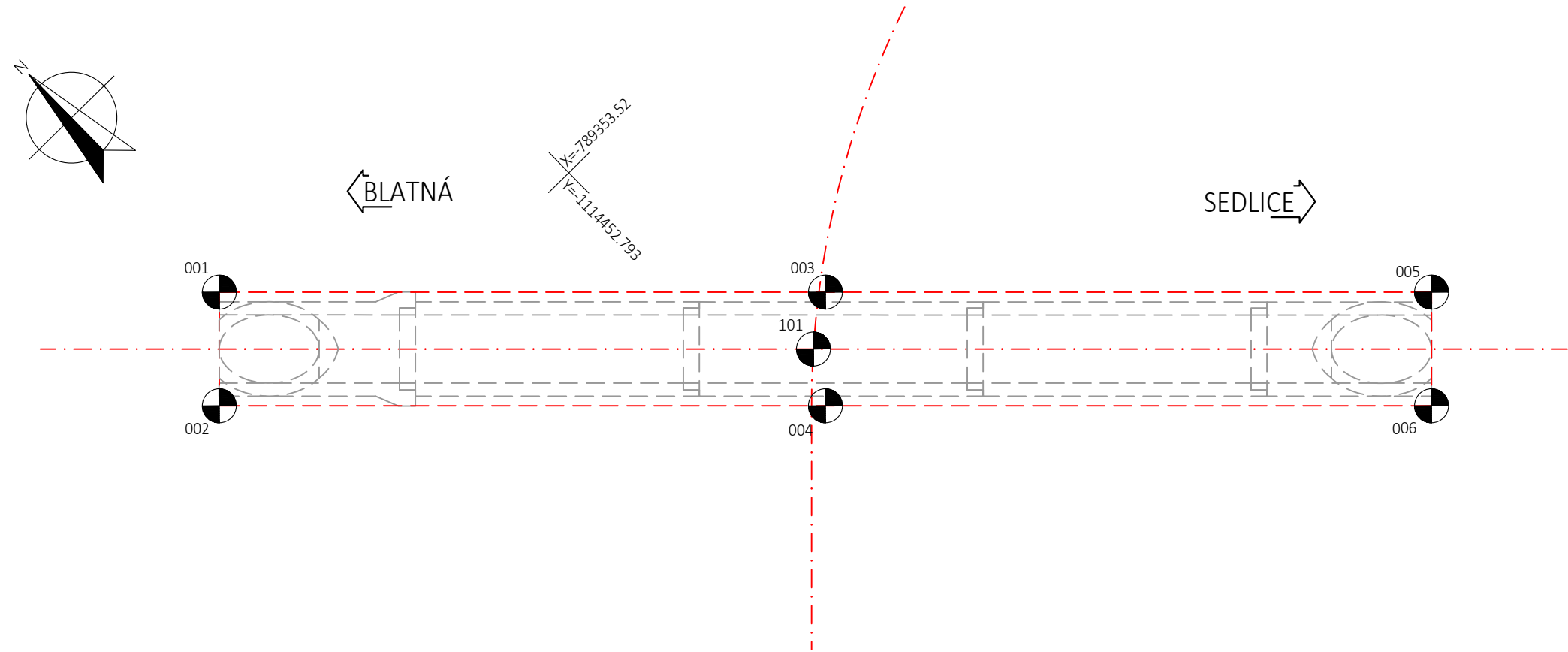


SO 12-22-01 SILNIČNÍ PROPUSTEK

PŮDORYS  
M 1:50



BODY VYTYČENÍ

Č. Bodu	Y [m]	X [m]	
1	-1114451.3854	-789356.4539	Základ výtok
2	-1114452.0996	-789357.1539	Základ výtok
3	-1114455.1248	-789352.6460	Základ uprostřed
4	-1114455.8383	-789353.3467	Základ uprostřed
5	-1114458.8656	-789348.8367	Základ vtok
6	-1114459.5796	-789349.5368	Základ vtok
101	-1114455.4087	-789353.0705	Bod křížení

POZNÁMKY:

- VÝŠKOVÉ KÓTY JSOU UVEDENÉ NA PODKLADNÍM BETONU
- VÝŠKOVÝ SYSTÉM Bpv
- SOUŘADNICOVÝ SYSTÉM S-JTSK

PŘESNOST VYTÝČENÍ:

- PŘESNOST VYTÝČENÍ SE PROVEDE PODLE TKP PK KAP.1, PŘÍL.9
- PRO CHARAKTERISTICKÉ BODY (CHB) PODLE TAB. 24 A 25 ČSN 730420-2
- PRO HLAVNÍ VÝŠKOVÉ BODY (HVB) PODLE TAB. 24 A 25 ČSN 730420-2
- PRO PODROBNÉ BODY (PB) PODLE TAB. 27 ČSN 730420-2

GEOMETRICKÁ PŘESNOST:

- PODLE TKP PK KAP.1, PŘÍL.9 A TKP PK KAP.18
- TŘÍDY PŘESNOSTÍ PODLE TAB.3:
- PRO ZÁKLADY

12

TOLERANCE ROVINATOSTI:

- PODLE TKP PK KAP.1, PŘÍL.9 TAB.4

ODCHYLKY SVISLOSTI:

- PODLE TKP PK KAP.1, PŘÍL.9 TAB.5



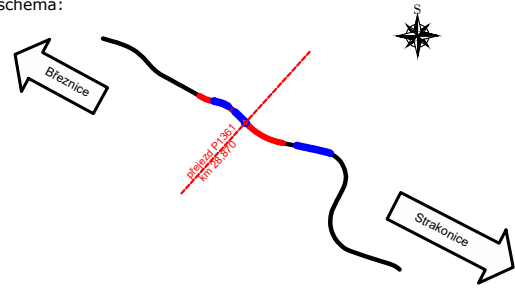
EVROPSKÁ UNIE  
Evropské strukturální a investiční fondy  
Operační program Doprava

Ministerstvo dopravy  
Státní fond dopravní  
infrastruktury



Razítko oprávněné osoby:



Orientační schéma:



Podpis: Datum:

Revize:	Datum:	Popis:	Kontroloval:
000	31.03.2022	Definitivní odevzdání dokumentace	Ing. Stanislav Rýznar

Stavebník/Investor:	<b>Správa železnic, státní organizace</b>	
Adresa:	Dlážděná 1003/7, 110 00 Praha 1	
Zástupce investora:	Stavební správa západ	
Adresa:	Sokolovská 1995/278, 190 00 Praha 9	

Zhotovitel stavby:	<b>SAGASTA s.r.o.</b>			
Adresa:	Novodvorská 1010/14, 142 00, Praha 4 - Lhotka			
Kontakt:	T: +420 261 344 100 E: info@sagasta.cz			
Zhotovitel objektu:	<b>SAGASTA s.r.o.</b>			
Adresa:	Novodvorská 1010/14, 142 00, Praha 4 - Lhotka			
Kontakt:	T: +420 261 344 100 E: info@sagasta.cz			
Hlavní projektant (HIP): Ing. Stanislav Ryznar	Specialista: Ing. Jan Pospíšil	Odpovědný projektant: Ing. Vojtěch Zvěřina	Zpracovatel: Martin Munzar	

Název stavby/akce:		Výstavba PZS km 28,870 (P1361) trati Březnice - Strakonice		Označení (S-kód):	
				S 632000127	
				Označení zhotovitele:	
				120082	
Název části:		Mosty, propustky a zdi		Označení části: D.2.1.4	
Název objektu:		Silniční propustek		Označení objektu/komplexu: SO 12-22-01	
Název přílohy:		Vytyčovací výkres		Číslo přílohy: 2 003	
Název dílčí části přílohy:				Paré:	
Kraj:	Katastrální území:	TUDU:			
Jihočeský	Blatná, Sedlice	043108			
Stupeň dokumentace:	Datum zpracování:	Formáty:	Měřítko:		
DUSP	05/2021	3xA4	1:50		

S-kód: S 6 3 2 0 0 0 1 2 7 - D U S P - D 2 1 4 X - S O 1 2 2 2 0 1 - X X - 2 - 0 0 3 - 0 0 0  
Stupeň dokumentace: Část: Podoba: Podoba: Příloha: Revize:

DOKUMENTACI LZE UŽÍVAT POUZE VE SMYSLU PŘÍSLUŠNÉ SMLOUVY O DÍLO. VÝKRES, ČI JEHO ČÁST, MŮŽE BÝT KOPÍROVÁN NEBO JINÝM ZPŮSOBEM ROZŠÍŘOVÁN POUZE PO PŘEDCHOZÍM SOUHLASU SAGASTA, s.r.o.